



Javaslat a

„Varroda tó, Geist sétány és Családok szigete”

települési értéktárba történő felvételéhez



Készítette:

Petrovszki-Rigler Ivett

Kondoros, 2023.03.09.

Dérczy Ferenc Könyvtár és Közösségi Ház



I. A JAVASLATTEVŐ ADATAI

1. A javaslatot benyújtó (személy/intézmény/szervezet/vállalkozás) neve:

Dérczy Ferenc Könyvtár és Közösségi Ház

2. A javaslatot benyújtó személy vagy a kapcsolattartó személy adatai:

Név: Petrovszki-Rigler Ivett
Levelezési cím: 5553 Kondoros,
Telefonszám: 30/822-4668
E-mail cím: riglerivett@gmail.com

II. A NEMZETI ÉRTÉK ADATAI

1. A nemzeti érték megnevezése: Varrodai tó, Geist sétány és Családok szigete

2. A nemzeti érték szakterületenkénti kategóriák szerinti besorolása:¹:

- | | | |
|---|--|--|
| <input type="checkbox"/> agrár- és élelmiszergazdaság | <input type="checkbox"/> egészség és életmód | <input type="checkbox"/> épített környezet |
| <input type="checkbox"/> ipari és műszaki megoldások | <input type="checkbox"/> kulturális örökség | <input type="checkbox"/> sport |
| <input type="checkbox"/> természeti környezet | <input type="checkbox"/> turizmus és vendéglátás | |

a szakterületi besorolás indokolása:

A város szívében elhelyezkedő tó, korábban Homok gödrökként nyilvántartott, vizes, náddal gazdag terület ma is a vadkacsák természetes élőhelye és fészekrakóhelye. Vízében honos és nem honos halfajok élnek. Kondoros természeti kincse.

3. A nemzeti érték a magyarországi együtt élő népekhez, az államalkotó tényezőként elismert nemzetiségekhez kapcsolódó érték:

igen
amely nemzetiség:²

nem

4. A nemzeti érték fellelhetőségének helye:

Kondoros Város szívében, a Nagyszénási út, a Tóparti köz, az Iskola utca, és az Ady utca határolja. Közre fogja a Betyár Játsszótér, a Petőfi István Általános Iskola és Kollégium valamint a helyi Termelői Piac is.

5. Értéktár megnevezése, amelybe a nemzeti érték felvételét kezdeményezik:

- | | | |
|--|-------------------------------------|----------------------------------|
| <input type="checkbox"/> települési | <input type="checkbox"/> tájegységi | <input type="checkbox"/> ágazati |
|--|-------------------------------------|----------------------------------|

amely értéktár neve: Kondoros települési

¹ Egy szakterületenkénti kategória megjelölése lehetséges.

² Kérjük, jelölje és nevezze meg, amennyiben magyarországi együtt élő népekhez, az államalkotó tényezőként elismert nemzetiségekhez kapcsolódó az érték.

6. A nemzeti érték rövid, szöveges bemutatása, egyedi jellemzőinek és történetének leírása, a megjelölt szakterületi kategória indokolása (amennyiben nemzetiséghez kapcsolódó érték, a nemzetiségi vonatkozások, a nemzetiséghez való kötődés bemutatása):

Kialakulása, fejlesztése

A Varrodai tó kialakulásáról nem sok feljegyzés akad, de a földrajzi elhelyezkedés, a Kondor folyó egykori jelenléte, valamint a Körös folyó gyakori áradásainak köszönhetően valószínűleg, eleve vizes, nádas terület lehetett. Ezt alátámasztják a Kondoros történetével foglalkozó feljegyzések is:

„A rakoncátlankodó Körös folyó sokszor hozott veszedelmet a parti lakókra.”³

„Vízáradásos esztendők voltak [...] 1858 és 1864 majd 1872/78/79 és 1882 évi, mikor a Körös még szabadon garázdálkodott, s mikor kiöntéseiből jutott olyan területekre is, melyek nagyon is messze estek a folyó vizétől, s ahol mocsaras nádasok jelezték a Körös kiáradásából visszamaradt állóvizet. Még a magasan fekvő Kondoros is a régi Körös-meder lapályait rejtegette.”⁴

Kondoros első 100 házhelyét jelző 1876. évi térkép Homok gödrök néven tartja nyilván.
(1. kép)

1910-es adatok szerint kondoroson, 789 ház volt, ebből 680 vályogból vagy sárból épült. A 18. és 19. század elején a vályogból készült, döngölt földes padlózatú házak voltak a leggyakoribbak, a téglával való építkezés csak ez után, hódított teret. A Varrodai tó területe pedig remek nádas, iszapos, agyaglelőhely volt, mely a vályog alapjául szolgál. Annyi bizonyos, hogy az Ady utca házaihoz elkészült vályogot a Varrodai tóból termelték ki.

1919-ben a román megszállás kezdetekor egy városi legenda szerint a Varrodai-tóba rejtették el a régi Kossuth-szobrot. Egy másik verzió szerint a községháza padlására rejtették, majd az udvaron ásták el, de maga a régi Kossuth szobor azóta sem került elő.

Az 1930-as években, (a Geist család idejében) **teniszpálya is működött a partján.** (3. kép)

1935-ben befejeződött az új ártézi kút fúrása, mely 537 méter mélyről percenként 320 liter homokmentes 36°C-os vizet adott. Ezzel a természetes melegvízzel üzemeltették a város fürdőjét, az elhasznált vizet pedig a tó felé engedték le.

További elbeszélésekből tudható, hogy **a tó mellett, jégverem volt kialakítva**, melyet a téli hónapokban a megfagyott tó felszínéből töltöttek fel, és amelynek köszönhetően nyáron is volt hűtésre alkalmas jég a városban.

Az 1940-es években a második világháborúig a város Baptista gyülekezetének **keresztelő ceremóniáit a tóparton tartották meg**, ezt a „Szarvas anno” oldaltól kapott kép is alátámasztja. (4. kép)

A Varrodai tó látképe nem mindig volt olyan, mint napjainkban, náddal hol kevésbé (5-6. kép), hol gazdagon benőtt terület volt (7. kép), mesterséges szigetet alakítottak ki rajta. Későbbi pályázatoknak köszönhetően parkosították a környezetét, kiépítették a szigetet és állandó hidat építettek az ideiglenes helyett. Közel harminc év munkája köszön vissza, ha a mai napon körül nézünk a partján.

1995-ben, a Termál-BER Tervező és Lebonyolító Kft. egyik műszaki leírásában (Műszaki leírás a Kondoros, községközpont rendezés tanulmánytervéhez) olvasható, a kiépítetlen

³ Részlet a Dérczy Ferenc Könyvtár és Közösségi Ház helytörténeti gyűjteményének egyik feljegyzéséből.

⁴ Részlet a Dérczy Ferenc Könyvtár és Közösségi Ház helytörténeti gyűjteményének egyik feljegyzéséből.

záportározó környezetének kulturált rendezési terve, partján játszótér, az Iskola utcától a Széchenyi térig gyalogos sétány kialakítása, mely javaslatok a későbbi években sorra meg is valósultak.

2006-ban még náddal gazdagon benőtt terület volt, melyben csónaknak elegendő járatokat vágtak. Táblákkal jelölték, a madarak fészekrakóhelyét, **tanösvényként is működött.**

(8-9. kép)

2014. októberében átadták a megújult parkosított Geist sétányt, a Varrodai tó környékét, a záportározó zsiliprendszert is kapott. (10-12. kép)

2017-ben, majd 2022. januárjában is volt olyan erős fagy, melynek köszönhetően **korcsolyázni lehetett a tó felszínén**, a város lakosságának nagy öröme. (13. kép)

2020-ban egy Terület- és Településfejlesztési Operatív Programban kiírt, TOP-2.1.3-15 Települési környezetvédelmi infrastruktúra-fejlesztésekre benyújtott „Belvízrendezési program megvalósítása Kondoros városában” című pályázatnak köszönhetően a Varrodai Tónál vízszintszabályzó szivattyútelep létesült, illetve a záportározó térfogatának növelése céljából 5 500 m³ iszap került kitermelésre, melynek munkálataihoz 2021. szeptemberében kezdtek hozzá és 2022. májusában fejeződött be. (20-21. kép)

„Szerda reggel kezdődtek meg a látványos munkák a kondorosi "varrodai tó" partján. A projekt konzorciumi formában valósul meg, melynek vezetője Kondoros önkormányzata. A projektben összehangolt, a helyi vonzerőkre, értékekre épülő fejlesztés kap teret, amely kulturális, épített és természeti örökség turisztikai hasznosítására irányul.”⁵ olvasható a behir.hu oldalon, 2020.november 11-én megjelent cikkében.

Családok szigete

A sziget jelen kialakítása, a térkövel, haranggal, kupolával, egy a Kondoros Város Önkormányzatának sikeres (TOP-1.2.1.-16-BS1-2017-00003 azonosító számú) „Turizmusfejlesztés Békésszentandrás, Kondoros és Csabacsúd településeken” című pályázathoz kapcsolódó „Kondoros Széchenyi tér és Tóparti utca által határolt terület fejlesztése” című beruházásnak köszönhető. A beruházás eszmeiségéhez csatlakozott a Kondorosi Nagycsaládosok Egyesülete a 2012-2014. években értékesített téglajegy bevételéből a megújult Tóparti-sétányra, padokat és asztalokat rendeltek, a későbbi akciójuk forrását felhasználva a tópartra padokat rendeltek, valamint az állandó híd telepítésében is részt vállaltak, melyet „Szeretethíd”-nak neveztek el.

A munka nem állt meg, hiszen egy „harangláb” felállítását tervezték, ahol a harang a friss lelkekért, a gyermekeinkért és a normalitásért szól.

A Tóparti sétány, hídfelújítás és felnőtt fitness eszközök telepítést magában foglaló kivitelezés tervezője a város közepén elhelyezkedő záportározó tavon lévő szigetre egy olyan „pavilont” álmodott, ami a jövőben akár házasságkötések helyszínéül is szolgálhat. A sétányon az apa és anya ölelésében 3 gyermekük szimbolikája, növényekkel és burkolatokkal került megjelenítésre. (17., 19., 22. kép)

Mindehhez még egy legenda is kialakulóban van, mely arról szól, hogy „*Kiért szól a harang Kondoroson?*”

„*A Kondorosi sziget kis harangjáról úgy tartják, hogy minden eladó sorba került leány, vagy házasodni kívánó legény, ki szerelmet választott magának, ahogy lenyugszik a nap, kongatással*

⁵ <https://behir.hu/megujul-kondoros-topartja>

adja a város tudtára, hogy lakat került a szívére, és kis harangocskát köt a harangláb melletti korlátra, választottjának monogramjával.

A harang ereje oly nagy, hogy nemcsak a leányok és legények, de egybekelésük napján a friss házások is megkongatják azt, abban a hitben, hogy szerelmük örökké kitart és olyan ragyogó lesz, mint a napkorong vagy az esthajnal az égen. A gyermekre vágyók is kongatnak, s tisztességből visszatérnek akkor is, amikor a gyermekük világra jött, s nevének kezdőbetűivel kis harangocskát fűznek a korlátra. Így a kisharang hamarosan a mélyen gyökerező fiú és leány közötti szerelem, a házasság, a gyermekvállalás, a gyermekáldás, a szeretet és a hagyományos család szimbólumává vált.⁶

A parttól nem messze egy kőteknős vízköpő is díszíti a tavat, szintén egy pályázatnak köszönhetően. (18. kép)

Élővilága

A tó az alföldi öntözőcsatornák élővilágával megegyező növényvilággal rendelkezik, valamint a tó rendezése során vízililiomot is telepítettek bele.

Számos halfajnak ad otthont. Óshonos halfajok közül, bodorka, ponty, vörösszárnyú keszeg, csuka, idegenhonos halak közül törpeharcsa, naphal, kínai razbóra, aranyhal és ezüstkárász is él a tóban. Természetes költőhelye a vadkacsáknak, valamint szürkegémnek és gólyát is kaptak lencsevégre az évek alatt a partjainál.

2015-ben a Hovanecz család legalább 100 db aranyhalat adományozott a Varrodai tónak, melyek azóta is benne élnek és szaporodnak.

2022-ben a Kondorosi Kertbarát Körnek köszönhetően, fecskéfészek fal is épült a tópartra. (23. kép)

Ma is fészkelnek vadkacsák, költenek a vízi madarak, ám a város lakói és az ide látogatók is egy egészen modern, kiépített, átlátható vízpartot láthatnak, ahová jól esik kisétálni és leülni a partján. (24-26. kép)

7. Indokolás az értéktárba történő felvétel mellett:

A Varrodai tó, Kondoros város szívében helyezkedik el, így önmagában is népszerű helyszíne az esti sétáknak, kocogók, bicajozók, kutyasétáltatók előszeretettel járják körbe. Egyik oldalról a Petőfi István Általános Iskola és Kollégium határolja, emiatt kézenfekvő és kellemes helyszíne az iskolai gyermeknapnak, és a szülői munkaközösség által szervezett **gyerekprogramoknak** is. Másik oldalról a Betyár Kaland Játsszótér határolja a szabadtéri sportparkkal együtt, amely miatt a város minden korosztályának kedvelt helyszíne. Nyári esteiken **rendszeresen horgásznak a partján**. Ezen túl, számos népszerű helyszín közelében helyezkedik el, emiatt az átmenő forgalma is jelentős. Ilyen jelentős helyszín a Szlovák-Magyar Táj-és alkotóház, a Kondorosi Csárda illetve a Városháza.

Kiemelten fontos része a Varrodai tónak a sétány és a Családok szigete, mely szintén nagyon népszerű helyszíne a szabadtéri esküvőknek valamint filmvetítéseknek is helyt ad.

A Kondorosi Kertbarát Körnek köszönhetően fecskéfészek fal, segíti a fecskéfélék túlélési esélyeit. A faépitmény nem csak szebbé, autentikusabbá teszi a tó környezetét, hanem rendkívül fontos a környezeti értékeink megtartásához.

A tópart egyre népszerűbb helyszíne a civil szervezetek programjainak is. A Kondorosi

⁶ Részlet a Kondorosi Nagycsaládosok Egyesületének beszámolójából

Atléták Sportegyesület **futó útvonalainak** is egyike a tópart és a sétány.

Városi rendezvények közül, a legnagyobb és népesebb, a Betyár Napok a Kondorosi Csárda mellett. A rendezvény egyik hagyományörző programjának is helyet ad a tó, és annak partja, hiszen **akár 20-30 gyermek is horgászik ilyenkor hagyományos eszközökkel**, a Kondorosi Horgászklub közreműködésével. A **játszótér közelsége** miatt a városi nagyrendezvény hagyományörző játszóházának, és gyermekprogramjainak természetes határát képezi. 2022-ben környezetvédelemmel kapcsolatos vetélkedőnek is helyet adott. A közösségi élet erősítésére szolgáló **Tóparti partyk, Szent Iván éji tóparty** eseményeket is ide szervezi a Dérczy Ferenc Könyvtár és Közösségi Ház, ahol a város fiatalsága, vagy akár idősebb korosztálya is szabad ég alatt táncolhat, a Családok szigetéről szóló zenére. A városi kulturális intézmény egyéb kisebb programjai közül, szabadtéri könyves találkozó, helyszíne volt és lesz, valamint más természetű közösségépítő programok tervezett helyszíne is.

Télen, mikor a tó jege elég vastagra hízik, estéről estére **korcsolyázók kedvelt helyszínévé válik** a tófelszín. A korcsolya mellett saját kedvükre hoznak a szórakozni vágyók zenét és fényeket, amely spontán jégdiscóvá varázsolja a Varrodai tavat.

A kondorosi Helytörténeti Batráti Kör, a pandémia ideje alatt Facebook csoportot alkotott „Kondorosi tó fotóinak gyűjtése.” címmel, ahová a Varrodai tó fotóit várják szeretettel. Idő közben a nyilvános csoport a tó rajongói táborává nőtte ki magát, szebbnél szebb felvételeket osztanak meg a tagok.

A Varrodai tó és a Családok szigete olyan helyi érték, melynek partján egyensúlyban van a város vízi élővilága, a helyi közösség és turizmus is.

8. A nemzeti értékkel kapcsolatos információt megjelenítő források listája (bibliográfia, honlapok, multimédiás források):

Dérczy Ferenc Könyvtár és Közösségi Ház helytörténeti gyűjteménye

Bella István – Kondoros száz esztendeje – Kondoros Nagyközségi Tanácsának Kiadása 1975.

Dr. Gulyás Mihály – Gyökereink, képek Kondoros múltjából – második bővített kiadás 2002.

Korcsolán György 79 éves kondorosi lakos elbeszéléséből. 2023. 01. 05.

https://behir.hu/megujul-kondoros-topartja?fbclid=IwAR34XMRyfl9XaIObTvdFfi3w1yL4uF-c_pNOppi6793LZ5jPMgMfbpqzCFA

<https://hu.wikipedia.org/wiki/V%C3%A1lyog%C3%A9p%C3%ADtkez%C3%A9s>

<https://www.facebook.com/kondoros.hirek.kepek.videok>

<https://www.facebook.com/groups/1178819842542518>

<https://www.facebook.com/kondorosiak>

<https://www.facebook.com/303028406469024/photos/a.303042659800932/305331582905373/>

<https://www.youtube.com/watch?v=BEkklUFP5jg&t=2659s>

https://www.youtube.com/watch?v=TINZr-pn_4I&t=581s

<https://behir.hu/cimke/kondorosi-kertbarat-kor>

9. A nemzeti érték hivatalos weboldalának címe: -

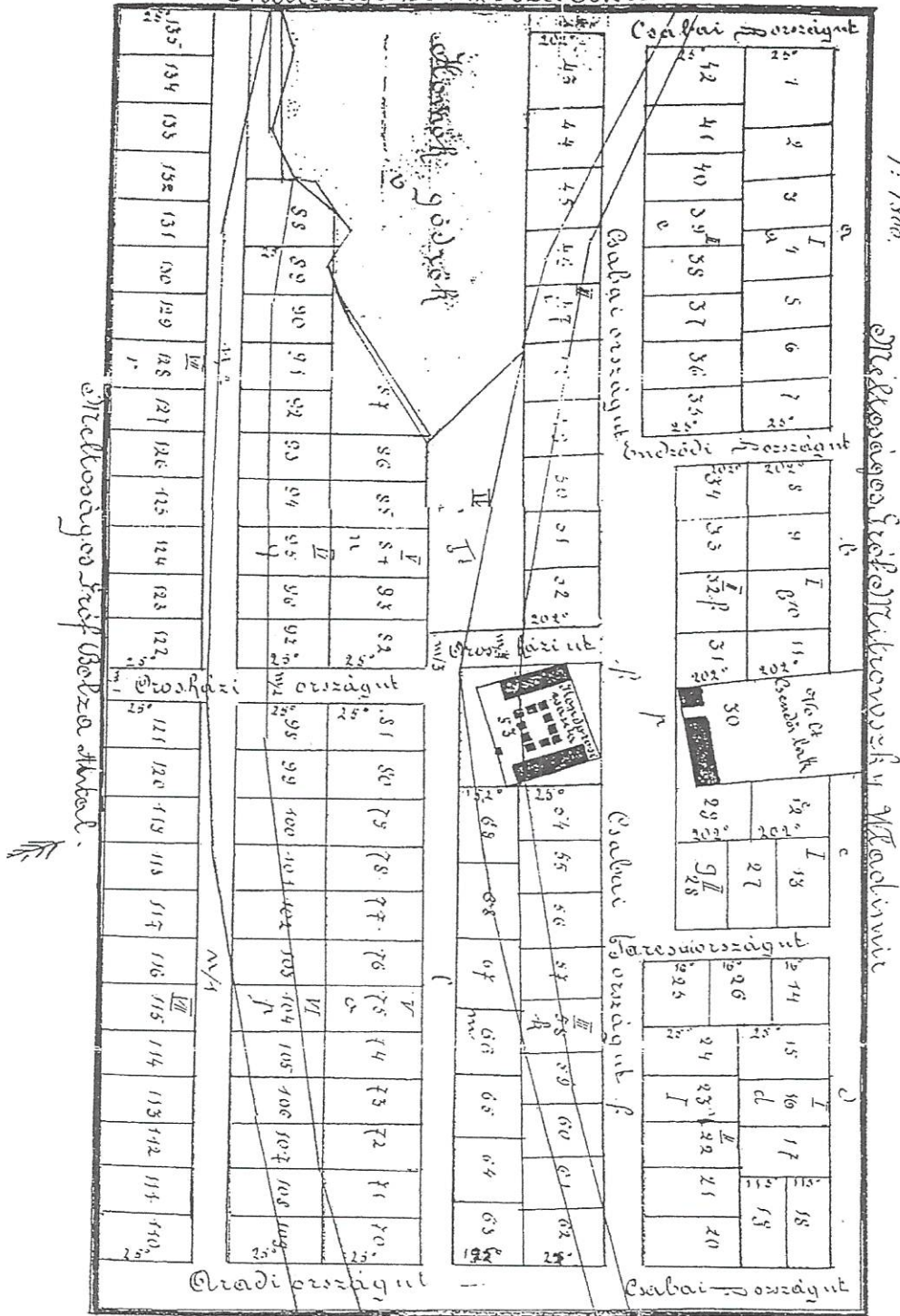
III. MELLÉKLETEK

1. Az értéktárba felvételre javasolt nemzeti érték fényképe vagy audiovizuális-dokumentációja *(1. sz. melléklet)*
2. A Htv. 1. § (1) bekezdés *m)* pontjának való megfelelést valószínűsítő dokumentumok, támogató és ajánló levelek *(2. sz. melléklet)*
 - Vári Ferenc a Kondorosi Nagycsaládosok Egyesületének elnöke
3. A javaslatban megadott adatok kezelésére, illetve a benyújtott teljes dokumentáció, - ideértve a csatolt dokumentumok, saját készítésű fényképek és filmek felhasználására is - vonatkozó hozzájáruló nyilatkozat *(3. sz. melléklet)*
 - Petrovszki-Rigler Ivett a Dérczy Ferenc Könyvtár és Közösségi Ház intézményvezetőjének nyilatkozata
4. A nem saját készítésű dokumentumok szerepeltetése esetén az adott dokumentum tulajdonosának hozzájáruló nyilatkozata a szabad felhasználásról *(4. sz. melléklet)*
 - Oláh Péter nyilatkozata
 - Varga Mária nyilatkozata
 - Sutyinszki István nyilatkozata
 - Bankó Tamás nyilatkozata
 - Török Márk nyilatkozata

Fotódokumentáció

1. kép – Térkép Kondoros Község első házhelyeiről 1876.....	9
2. kép - Képeslap 1921.....	10
3. kép - 1930-as években kijelölték a teniszpálya helyét a tóparton.....	10
4. kép - A vízbemerítéses keresztelés valamikor a XX. század elején, Kondoroson – (Forrás: Szarvas anno c. nyilvános oldal).....	11
5. kép – 1955. Olvasó kislányok a tóparton – Forrás: Varga Mária.....	11
6. kép – Varrodai tó 1955. - Forrás: Varga Mária.....	12
7. kép – Varrodai tó 2006. – Fotó: Viszkok András.....	12
8. kép – Varrodai tó 2006. – Fotó: Viszkok András.....	13
9. kép - Stég és nádas 2009. - Fotó: Varga Mária.....	13
10. kép - Varrodai tó parkosítása 2014. október (Fotó: Bankó Tamás).....	14
11. kép - Varrodai tó parkosítása 2014. október (Fotó: Bankó Tamás).....	14
12. kép - Zsilip és szivárvány 2015.....	15
13. kép - Jégdisco 2017.....	15
14. kép - Téli táj – 2020.01.18 – (Fotó: Varga Mária).....	16
15. kép - Szürke gém 2021.04.19 – (Fotó: Bartolák Vivien).....	16
16. kép - Viharfelhők 2021.....	17
17. kép - Sziget kiépítése 2021.05.27.- (Fotó: Bankó Tamás).....	17
18. kép - Vízköpő teknősbéka – 2021.08.19.....	18
19. kép - Családok Szigete – Harang – 2021.09.21.....	18
20. kép - Iszapkotrás 2021. 09.21. - (Fotó: Bankó Tamás).....	19
21. kép - Iszapkotrás 2021.09. 21. - (Fotó: Bankó Tamás).....	19
22. kép - Madártávlatból 2022.01.10. - (Fotó: Oláh Péter).....	20
23. kép - Fecskefészek fal avatás 2022. - (Fotó: Bankó Tamás).....	20
24. kép - Tél 2022. december 28. – (Fotó: Sutyinszki István).....	21
25. kép - Tél 2022. december 28. – (Fotó: Sutyinszki István).....	21
26. kép - Éjjeli tó – (Fotó: Török Márk).....	22

Miltosáros útfelhalás terület.



1:1800
 1876. évi térkép
 1:2500

Új utcák

Térkép Kondoros község első ház helyeiről. 1876

I. kép – Térkép Kondoros Község első ház helyeiről 1876.
 (Forrás: Dr. Gulyás Mihály – Gyökereink, képek Kondoros múltjából – második bővített kiadás 2002.)



186

2. kép - Képeslap 1921.

(Forrás: Dr. Gulyás Mihály – Gyökereink, képek Kondoros múltjából – második bővített kiadás 2002.)



3. kép - 1930-as években kijelölték a tenispálya helyét a tóparton

(Forrás: Dr. Gulyás Mihály – Gyökereink, képek Kondoros múltjából – második bővített kiadás 2002.)



4. kép - A vízbemerítéses keresztelés valamikor a XX. század elején, Kondoroson – (Forrás: Szarvas anno c. nyilvános oldal)



5. kép – 1955. Olvasó kislányok a tóparton – (Forrás: Varga Mária)



6. kép – Varrodai tó 1955. – (Forrás: Varga Mária)



7. kép – Varrodai tó 2006. – (Fotó: Viszkok András)



8. kép – Varrodai tó 2006. – (Fotó: Viszkok András)



9. kép - Stég és nádas 2009. – (Fotó: Varga Mária)




10. kép - Varrodai tó parkosítása 2014. október (Fotó: Bankó Tamás)



11. kép - Varrodai tó parkosítása 2014. október (Fotó: Bankó Tamás)




12. kép - Zsilip és szivárvány 2015.
(Forrás: Kondorosi tó fotóinak gyűjtése." c. nyilvános Facebook csoport.)



13. kép - Jégdisco 2017.
(Forrás: Kondorosi tó fotóinak gyűjtése." c. nyilvános Facebook csoport.)



14. kép - Téli táj – 2020.01.18 – (Fotó: Varga Mária)




15. kép - Szürke gém 2021.04.19 – (Fotó: Bartolák Vivien)
(Forrás: Kondorosi tó fotoinak gyujtese.” c. nyilvános Facebook csoport.)




16. kép - Viharfelhők 2021.
(Forrás: Kondorosi tó fotóinak gyűjtése." c. nyilvános Facebook csoport.)



17. kép - Sziget kiépítése 2021.05.27.- (Fotó: Bankó Tamás)



18. kép - Vízköpő teknősbéka – 2021.08.19
(Forrás: Kondorosi tó fotóinak gyűjtése." c. nyilvános Facebook csoport.)



19. kép - Családok Szigete – Harang – 2021.09.21.
(Forrás: Kondorosi tó fotóinak gyűjtése." c. nyilvános Facebook csoport.)



20. kép - Iszapkotrás 2021. 09.21. - (Fotó: Bankó Tamás)




21. kép - Iszapkotrás 2021.09. 21. - (Fotó: Bankó Tamás)



22. kép - Madártávlatból 2022.01.10. - (Fotó: Oláh Péter)




23. kép - Fecskefészkek fal avatás 2022. - (Fotó: Bankó Tamás)



24. kép - Tél 2022. december 28. – (Fotó: Sutyinszki István)



25. kép - Tél 2022. december 28. – (Fotó: Sutyinszki István)



26. kép Éjjeli tó - (Fotó: Török Márk)

TÁMOGATÓ LEVÉL

Alulírott Vári Ferenc, a Kondorosi Nagycsaládosok Egyesületének elnöke támogatom, a Dérczy Ferenc Könyvtár és Közösségi Ház azon javaslatát, hogy „Varrodai tó, Geist sétány és a Családok Szigete” felvételt nyerjen a települési értéktárba.

Indoklás. Egyesületünk alapszabályában vallja, hogy a család, mint hagyományos értéket az értékek között is a legfontosabb. Javaslatunkra az önkormányzat azáltal, hogy sok éve illetékmentessé tette a házasságkötéseket kondorosi fiatalok részére, szintén letette névjegyét a családi értékek melletti elköteleződésében.

A tó-projekt során egyesületünk – az immár 30 éve kezdeményezett és töretlenül működő „téglajegy” akcióival a településen élők mindennapjainak szebbé tételén munkálkodik. A téglajegy-árusításból befolyó összegekből vásárolt térkövekkel építettünk óvodai kerékpár-pályát, burkoltunk babakocsi-tárolót az egészségháznál, és több évben arra fordítottuk a begyűlt összeget, hogy a tó környezetét szépítsük. Fizettünk a tervezésért, a padokért, kandeláberekért, szemétgyűjtő edényzetért. A Családok szigetének avatása egybeesett egyesületünk 30 éves jubileumával.

Mindezek alátámasztják azon javaslatot, mely a szigetet Kondoros város helyi értékei közé kívánja emelni.

Kondoros, 2023.03.09



Vári Ferenc
elnök

Kondorosi Nagycsaládosok Egyesülete

HOZZÁJÁRULÓ NYILATKOZAT

Alulírott, Petrovszki-Rigler Ivett a Dérczy Ferenc Könyvtár és Közösségi Ház Intézményvezetője hozzájárulok, hogy a Dérczy Ferenc Könyvtár és Közösségi Ház helytörténeti archívumában lévő fényképeket a Kondorosi Települési Értéktár Bizottság felhasználja, nyilvánosságra hozza.

Kondoros, 2023. 03.09




Petrovszki-Rigler Ivett

Intézményvezető

HOZZÁJÁRULÓ NYILATKOZAT

Alulírott Bankó Tamás hozzájárulok, hogy a Varroda tó, Geist sétány és Családok szigetét ábrázoló saját készítésű fotóimat a Kondorosi Települési Értéktár Bizottság felhasználja, nyilvánosságra hozza.

Kondoros, 2023.03.09


.....
Bankó Tamás

HOZZÁJÁRULÓ NYILATKOZAT

Alulírott Varga Mária hozzájárulok, hogy a Varroda tó, Geist sétány és Családok szigetét ábrázoló saját készítésű fotóimat a Kondorosi Települési Értéktár Bizottság felhasználja, nyilvánosságra hozza.

Kondoros, 2023.03.09




.....
Varga Mária

HOZZÁJÁRULÓ NYILATKOZAT

Alulírott Oláh Péter hozzájárulok, hogy a Varroda tó, Geist sétány és Családok szigetét ábrázoló saját készítésű fotóimat a Kondorosi Települési Értéktár Bizottság felhasználja, nyilvánosságra hozza.

Kondoros, 2023.03.09


.....
Oláh Péter

HOZZÁJÁRULÓ NYILATKOZAT

Alulírott Török Márk hozzájárulok, hogy a Varroda tó, Geist sétány és Családok szigetét ábrázoló saját készítésű fotóimat a Kondorosi Települési Értéktár Bizottság felhasználja, nyilvánosságra hozza.

Kondoros, 2023.03.09


.....
Török Márk